

NORTH

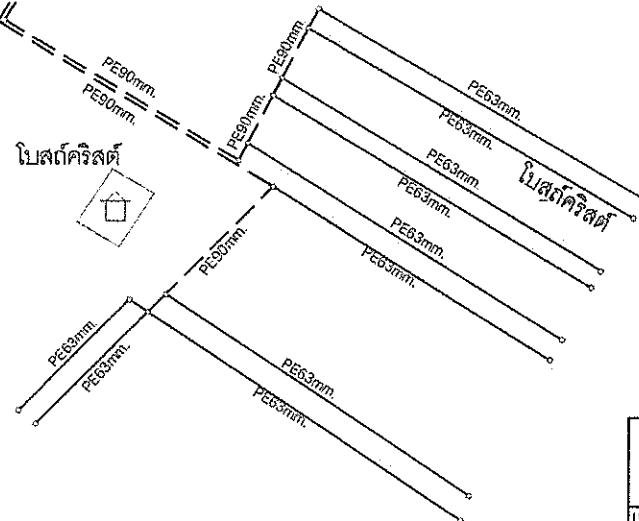
ไป อ.แม่สอด



ถนนสายแม่สอด-อุ้มผาง

จุดก่อสร้าง  
ถังเก็บน้ำ

สนามกลาง



ร.ป.ไม้อุทิศ 4

จุดตรวจ

กศน.ต.ศิริราษฎร์

ศูนย์สงเคราะห์

ชาวเขา

หมายเหตุ

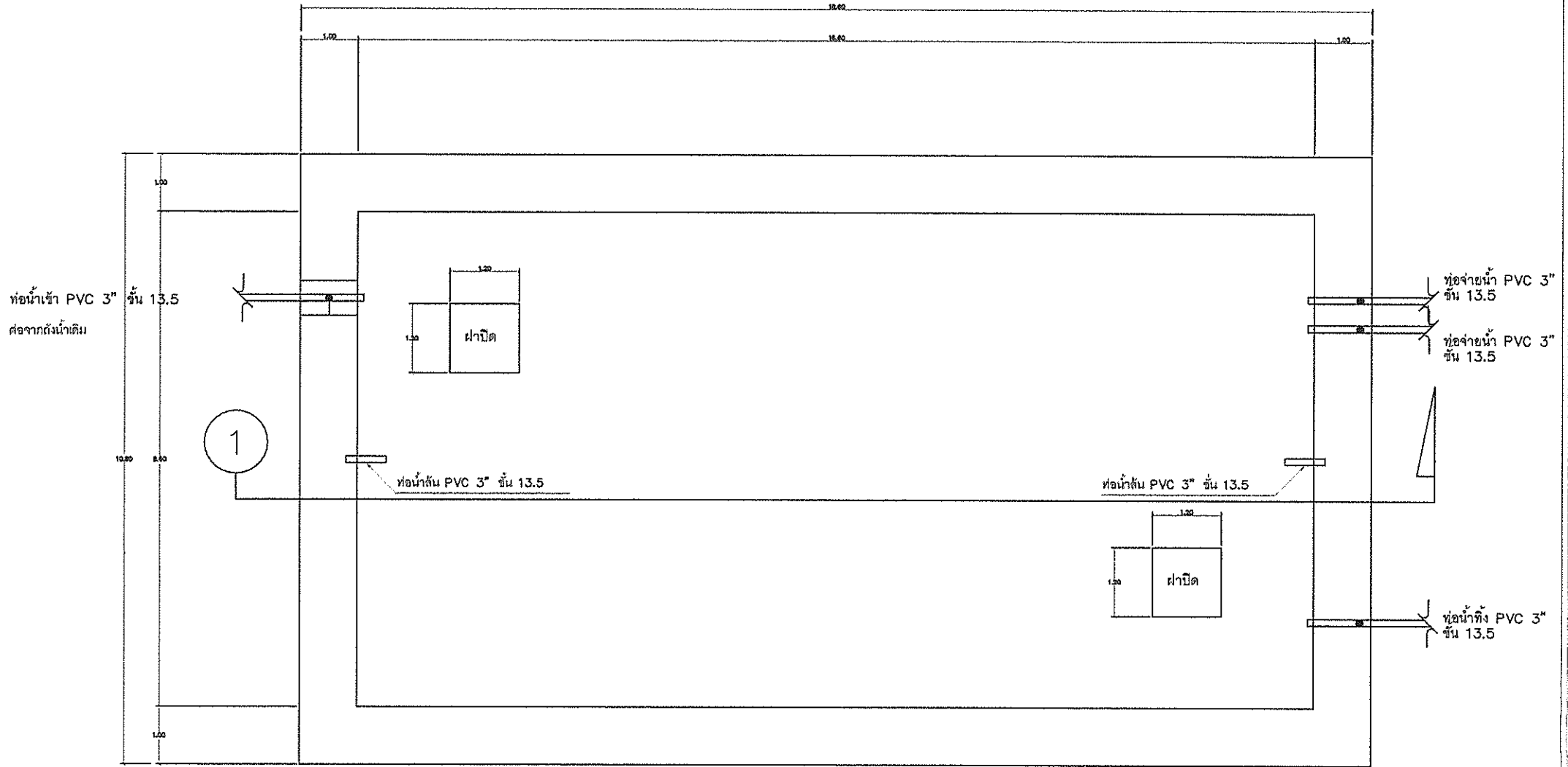
————— วางท่อ PE 63 mm. ความยาวรวม 2,118 เมตร

- - - - - วางท่อ PE 90 mm. ความยาวรวม 627 เมตร

ความยาวรวม 2,745 เมตร

มาตราส่วน

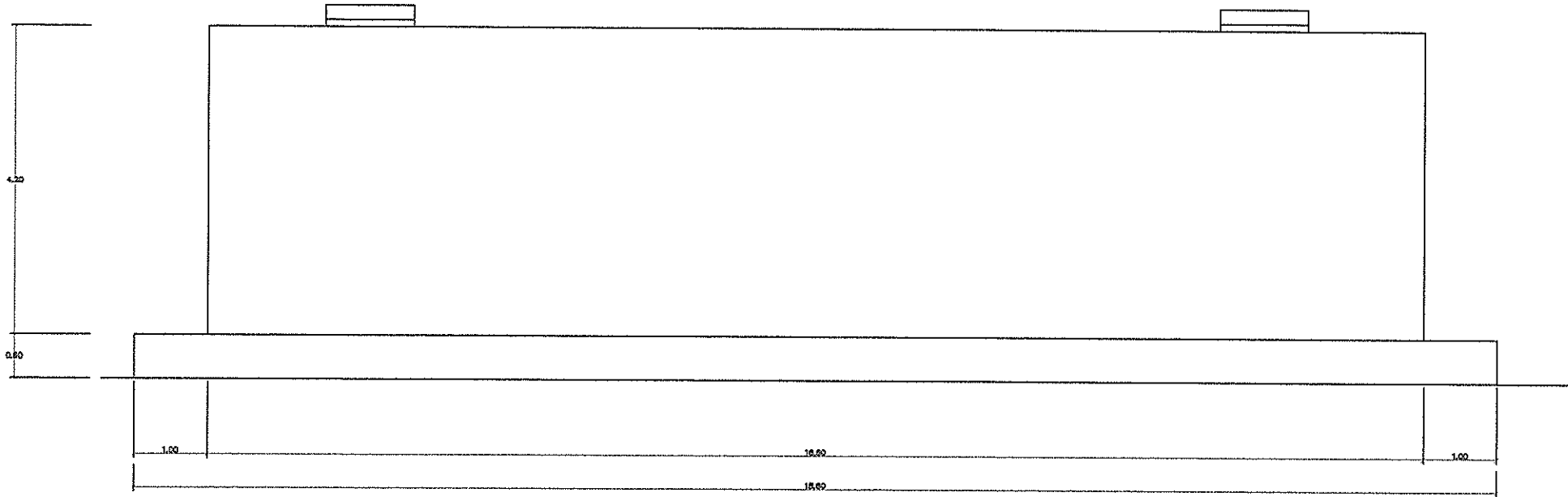
องค์การบริหารส่วนตำบลศิริราษฎร์		อำเภอพบพระ		จังหวัดตาก	
แบบ	โครงการก่อสร้างถังเก็บน้ำ	ออกแบบ,เขียนแบบ		นายชาญวิทย์ จิตชัยเจริญกุล	
บ้านในมณีราษฎร์ หมู่ ๑ ต.ศิริราษฎร์ อ.แม่สอด จ.ตาก		เห็นชอบ		นายบุญนาค กิตติย์กุล	
แสดงแบบ	แปลนตำแหน่งก่อสร้างถังเก็บน้ำ และแนววางท่อจ่ายน้ำ	เห็นชอบ		จ.อ.สมิท ดาวงษ์	
		อนุมัติ		นายชานน ชาติคัคณานต์	
ไว้แทนแผนที่	-	เลขที่แบบ อบต.๑๖.๐๒๖/๒๕๖๑	แผ่นที่ 1	ทั้งหมด 5 แผ่น	ว/ค/ป 6/๒/๖๑



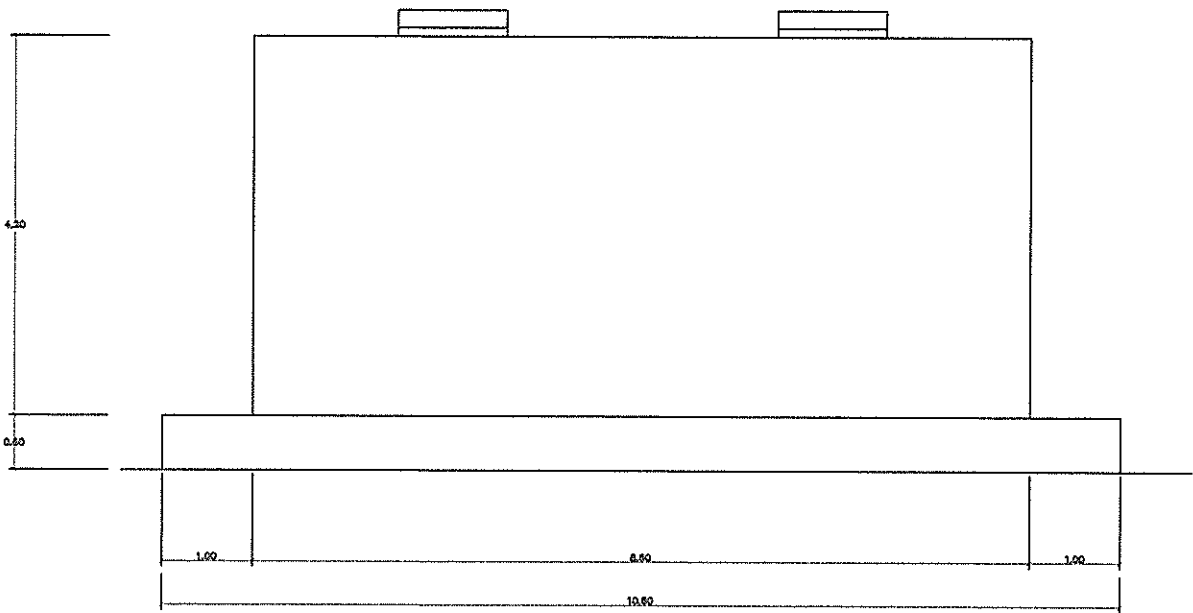
หมายเหตุ ตำแหน่งท่อน้ำเข้า, ท่อจ่ายน้ำ, ท่อน้ำทิ้ง อาจเปลี่ยนแปลงได้ตามความเหมาะสม  
ให้อยู่ในดุลยพินิจของผู้ควบคุมงาน

มาตรฐาน

องค์การบริหารส่วนตำบลคีรีราษฎร์			
อำเภอพบพระ		จังหวัดตาก	
แบบ	โครงการก่อสร้างถังเก็บน้ำ	ออกแบบ, เขียนแบบ	นายชาญวิทย์ จิตชัยเจริญกุล
บ้านใหม่คีรีราษฎร์ หมู่ ๑ ต.คีรีราษฎร์ อ.พบพระ จ.ตาก		เห็นชอบ	นายบุญนาค กิตติขันธ์กุล
แสดงแบบ	แปลนพื้น	เห็นชอบ	จ.อ.สนิท ดาวงษ์
		อนุมัติ	นายชานน โชติคคณานต์
ใช้แทนแผ่นที่	เลขที่แบบ อบต.คท.026/2561	แผ่นที่ 2	ทั้งหมด 5 แผ่น
			วคป 6/261



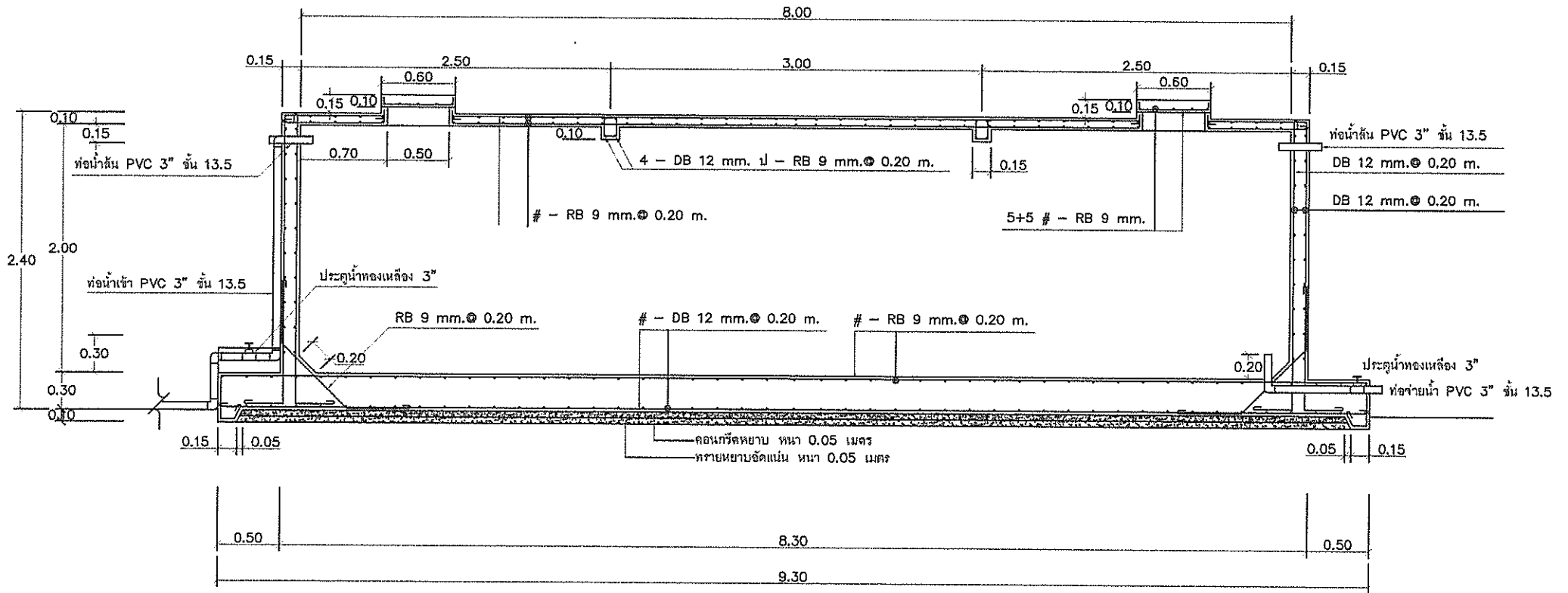
รูปด้านหน้า



รูปด้านข้าง

มาตราส่วน

องค์การบริหารส่วนตำบลคีรีราษฎร์			
อำเภอพบพระ		จังหวัดตาก	
แบบ	โครงการก่อสร้างถังเก็บน้ำ	ออกแบบ, เขียนแบบ	นายชาณุวิทย์ จิตชัยเจริญกุล
บ้านใหม่คีรีราษฎร์ หมู่ ๑ ค.คีรีราษฎร์ อ.พบพระ จ.ตาก		เห็นชอบ	นายบุญนาค กิตติขิงกุล
แสดงแบบ	รูปด้านหน้า, ด้านข้าง	เห็นชอบ	จ.อ.สนธิ ดาวงษ์
		อนุมัติ	นายชานน ไซดีคณานต์
ใช้แทนแผนที่	เลขที่แบบ อบต.คร.026/2561	แผ่นที่ 3	ทั้งหมด 5 แผ่น
			ว/ด/ป 6/2/61




รูปตัด

มาตราส่วน

องค์การบริหารส่วนตำบลคีรีราษฎร์		อำเภอท่งพระ จังหวัดตาก	
แบบ	โครงการก่อสร้างตึกเก็บน้ำ	ออกแบบ,เขียนแบบ	นายชาญวิทย์ จิตชัยเจริญกุล
บ้านใหม่คีรีราษฎร์ หมู่ 9 ต.คีรีราษฎร์ อ.ท่งพระ จ.ตาก		เห็นชอบ	นายบุญนาค กิตติชัยกุล
แสดงแบบ	รูปตัด	เห็นชอบ	จ.อ.สนิท ดาจารย์
		อนุมัติ	นายชานน ไชติศันานต์
ใช้แทนแผนที่	เลขที่แบบ อบต.คร.026/2561	แผ่นที่ 4	ทั้งหมด 5 แผ่น
			ว/คป 6/2/61

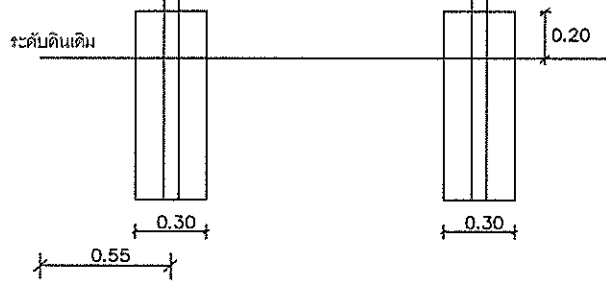
# (ตัวอย่าง)



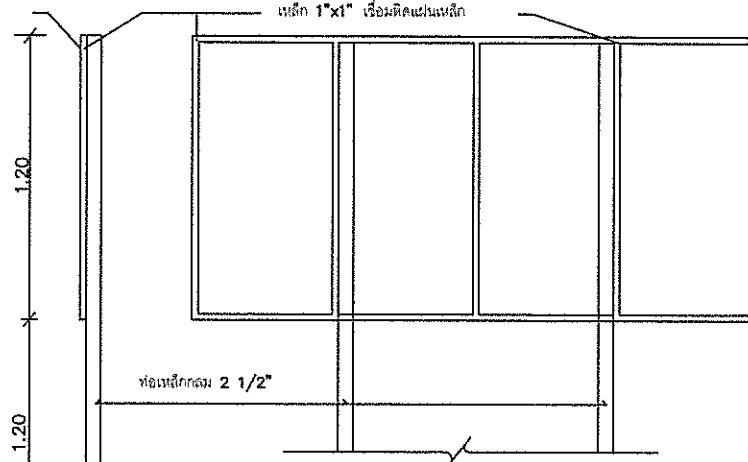
รูปแปลน

แผนเหล็กขนาด 1/16"

โครงการก่อสร้างของ อบต.คีรีราษฎร์	
ชื่อโครงการ	โครงการก่อสร้างระบบประปาหมู่บ้าน
พื้นที่	พื้นที่ 12 ไร่ ๑๖๖๖ ไร่ ๑๖๖๖ ไร่ ๑๖๖๖ ไร่
บริเวณก่อสร้าง	โครงการก่อสร้างระบบประปาหมู่บ้าน ๑.๖๖๖ ไร่, ๒.๖๖๖ ไร่, ๓.๖๖๖ ไร่
งบประมาณ	300,000 บาท (สามแสนบาทถ้วน)
วันเริ่มสัญญา	20 มกราคม 2554
วันสิ้นสุดสัญญา	20 พฤษภาคม 2554
ผู้รับจ้าง	บริษัท ประดิษฐ์วิศวกรรม
ผู้ควบคุมงาน	นาย ประดิษฐ์ อดิษฐ์



รูปด้านหน้า



รูปด้านหลัง

รายการประกอบแบบ

1. เสา , พื้นภายในสี่เหลี่ยมสองด้าน ใช้น้ำหนัก
2. ตัวหมอนสี่เหลี่ยม
3. แผ่นเหล็กขนาด 1.20 ม. ยาว 2.40 ม.

หมายเหตุ

- ก่อนทำสิ่งใดให้หาสีกับเสนาธิการ 2 ครั้ง
- จุดติดตั้งป้ายตามความเหมาะสม
- ผู้รับจ้างจะต้องดำเนินการติดตั้งป้ายให้แล้วเสร็จภายใน 7 วันนับตั้งแต่วันที่ลงนามในสัญญา

รูปด้านข้าง

หมายเหตุ ข้อความในป้ายให้ดูสัญญาประกอบ

มาตราส่วน

องค์การบริหารส่วนตำบลคีรีราษฎร์			
อำเภอหนองหระ		จังหวัดตาก	
แบบ	โครงการก่อสร้างถึงเก็บน้ำ	ออกแบบ,เขียนแบบ	นายชาญวิทย์ จิตชัยเจริญกุล
	บ้านใหม่คีรีราษฎร์ หมู่ 9 ต.คีรีราษฎร์ อ.หนองหระ จ.ตาก	เห็นชอบ	นายบุญนาค กิตติย์กุล
แสดงแบบ	ป้ายโครงการ	เห็นชอบ	จ.อ.สนิท ดาวงษ์
		อนุมัติ	นายชานน ใจดีคันทานต์
ใช้แทนแผนที่	เลขที่แบบ อบต.คร.026/2561	แผ่นที่ 5	ทั้งหมด 5 แผ่น
		วันที่ 5	ว/คป 6/2/61