



ประกาศองค์การบริหารส่วนตำบลคีรีราษฎร์

เรื่อง ประชาสัมพันธ์การเปิดเผยราคากลางและการคำนวณราคากลางการจัดซื้อจัดจ้าง

\*\*\*\*\*

ด้วยพระราชบัญญัติการจัดซื้อจัดจ้างและการบริหารพัสดุภาครัฐ พ.ศ.2560 มาตรา 63 บัญญัติว่า “ภายใต้บังคับมาตรา 62 ให้หน่วยงานของรัฐประกาศรายละเอียดข้อมูลราคากลางและการคำนวณราคากลางในระบบเครือข่ายสารสนเทศของกรมบัญชีกลางตามวิธีการที่กรมบัญชีกลางกำหนด” ได้บัญญัติให้หน่วยงานของรัฐต้องดำเนินการจัดทำข้อมูล รายละเอียดค่าใช้จ่ายเกี่ยวกับการจัดซื้อจัดจ้าง โดยเฉพาะเรื่องราคากลางและคำนวณราคากลางไว้ในระบบข้อมูล อิเล็กทรอนิกส์ ในการจัดซื้อจัดจ้าง 7 ประเภท ไม่ว่าการจัดซื้อจัดจ้างของหน่วยงานของรัฐดังกล่าวจะเป็นการจัดซื้อจัดจ้างด้วยเงินงบประมาณ เงินกู้ เงินช่วยเหลือ เงินรายได้หรือเงินอื่นใดของหน่วยงานของรัฐก็ตาม เพื่อให้ ประชาชนสามารถเข้าตรวจสอบได้

องค์การบริหารส่วนตำบลคีรีราษฎร์ จะดำเนินการจัดจ้างโครงการปรับปรุงพื้นที่สนามกลางหมู่บ้าน ขนาด 12,243 ตารางเมตร พร้อมป้ายโครงการ 1 ป้าย สถานที่ก่อสร้าง บ้านป่าคา หมู่ที่ 4 ตำบลคีรีราษฎร์ อำเภอพบพระ จังหวัดตาก ตามแบบเลขที่ อบต.คร.005/2563 โดยวิธีประกวดราคาอิเล็กทรอนิกส์ (e-bidding) และราคากลางในการจัดจ้างครั้งนี้ เป็นเงินจำนวน 680,000.- บาท (หกแสนแปดหมื่นบาทถ้วน) สำหรับตารางแสดงวงเงินงบประมาณที่ได้รับการจัดสรรและรายละเอียดค่าใช้จ่ายการจัดซื้อจัดจ้างปรากฏตามเอกสารแนบท้ายประกาศฉบับนี้

จึงขอประกาศให้ทราบโดยทั่วกัน

ประกาศ ณ วันที่ 24 เดือนธันวาคม พ.ศ. 2562

(นายชานน โชติคั่นนันต์)

นายกองค์การบริหารส่วนตำบลคีรีราษฎร์



## บันทึกข้อความ

ส่วนราชการ.....องค์การบริหารส่วนตำบลคีรีราษฎร์ (กองช่าง).....

ที่.....ตท.75501/205.....วันที่ 24 ธันวาคม 2562.....

เรื่อง.....ขออนุมัติราคากลางงานก่อสร้าง.....

เรียน นายองค์การบริหารส่วนตำบลคีรีราษฎร์

### เรื่องเดิม

ตามคำสั่งองค์การบริหารส่วนตำบลคีรีราษฎร์ ที่ 1891/2562 ลงวันที่ 24 ธันวาคม 2562 เรื่อง แต่งตั้งคณะกรรมการกำหนดราคากลาง โครงการปรับพื้นที่สนามกลางหมู่บ้าน ขนาด 12,243 ตารางเมตร พร้อมป้ายโครงการ 1 ป้าย สถานที่ก่อสร้าง บ้านป่าคา หมู่ที่ 4 ตำบลคีรีราษฎร์ อำเภอพบพระ จังหวัดตาก ตามแบบเลขที่ อบต.คร.005/2563 งบประมาณก่อสร้างตั้งไว้ 680,000 บาท โดยวิธีประกวดราคาอิเล็กทรอนิกส์ (e-bidding) นั้น

### ข้อเท็จจริง

บัดนี้ คณะกรรมการกำหนดราคากลางได้ร่วมกันพิจารณาและคำนวณราคากลางได้ลุล่วงเรียบร้อยแล้ว คณะกรรมการจึงเห็นควรกำหนดราคากลางงานจ้าง โครงการปรับพื้นที่สนามกลางหมู่บ้าน ขนาด 12,243 ตารางเมตร พร้อมป้ายโครงการ 1 ป้าย สถานที่ก่อสร้าง บ้านป่าคา หมู่ที่ 4 ตำบลคีรีราษฎร์ อำเภอพบพระ จังหวัดตาก ตามแบบเลขที่ อบต.คร.005/2563 โดยวิธีประกวดราคาอิเล็กทรอนิกส์ (e-bidding) ราคากลางเป็นเงิน 680,000.- บาท (หกแสนแปดหมื่นบาทถ้วน)

### ข้อพิจารณา

จึงเรียนมาเพื่อโปรดพิจารณา หากเห็นชอบขอได้โปรดอนุมัติให้ใช้ราคากลางตามที่ คณะกรรมการฯ เสนอเพื่อจะได้ดำเนินการตามระเบียบฯ ต่อไป

(ลงชื่อ) จ.อ.

ประธานกรรมการ

(สนิท ดาวงษ์)

ปลัดองค์การบริหารส่วนตำบลคีรีราษฎร์

(ลงชื่อ)

(นายชาญวิทย์ ชาติชัยเจริญกุล)


นายช่างสำรวจชำนาญงาน

(ลงชื่อ)

(นายบุญชาติ กิตติยังกุล)

เจ้าพนักงานป้องกันฯ ปฏิบัติงาน

- ทราบ



จ.อ.


(สินท ดาวงษ์)

ปลัดองค์การบริหารส่วนตำบลคีรีราษฎร์

24 ธ.ค. 62

เห็นชอบและอนุมัติราคากลาง

ไม่อนุมัติ.....



(นายชานน โชติคั่นานต์)


นายกองค์การบริหารส่วนตำบลคีรีราษฎร์

24 ธ.ค. 62

## ตารางแสดงวงเงินงบประมาณที่ได้รับและรายละเอียดค่าใช้จ่ายในการจ้างก่อสร้าง

1. ชื่อโครงการ โครงการปรับพื้นที่สนามกลางหมู่บ้าน ขนาด 12,243 ตารางเมตร พร้อมป้ายโครงการ 1 ป้าย สถานที่ก่อสร้าง บ้านป่าคา หมู่ที่ 4 ตำบลคีรีราษฎร์ อำเภอพบพระ จังหวัดตาก ตามแบบเลขที่ อบต.คร.005/2563 งบประมาณก่อสร้างตั้งไว้ 680,000 บาท โดยวิธีประกวดราคาอิเล็กทรอนิกส์ (e-bidding)
2. หน่วยงานเจ้าของโครงการ องค์การบริหารส่วนตำบลคีรีราษฎร์
3. วงเงินงบประมาณที่ได้รับจัดสรร 680,000.- บาท (หกแสนแปดหมื่นบาทถ้วน)
4. ลักษณะงานโดยสังเขป  
ปรับพื้นที่สนามกลางหมู่บ้าน ขนาด 12,243 ตารางเมตร พร้อมป้ายโครงการ 1 ป้าย สถานที่ก่อสร้าง บ้านป่าคา หมู่ที่ 4 ตำบลคีรีราษฎร์ อำเภอพบพระ จังหวัดตาก ตามแบบเลขที่ อบต.คร.005/2563
5. ราคาากลางคำนวณ ณ วันที่ 24 ธันวาคม 2562  
เป็นเงิน 680,000.- บาท (หกแสนแปดหมื่นบาทถ้วน)
6. บัญชีประมาณการราคากลาง
  - 6.1 ปร.5 จำนวน 1 แผ่น
  - 6.2 ปร.4 จำนวน 1 แผ่น
  - 6.3 แบบก่อสร้าง จำนวน 5 แผ่น
7. รายชื่อคณะกรรมการกำหนดราคากลาง

1. (ลงชื่อ) จำเอก




(สนิท ดาวงษ์)

ประธานกรรมการกำหนดราคากลาง

ปลัดองค์การบริหารส่วนตำบลคีรีราษฎร์

2. (ลงชื่อ)




(นายชาญวิทย์ จิตชัยเจริญกุล)

กรรมการกำหนดราคากลาง

นายช่างสำรวจชำนาญงาน

3. (ลงชื่อ)



(นายบุญนาค กิตติยังกุล)

กรรมการกำหนดราคากลาง

เจ้าพนักงานป้องกันฯ ปฏิบัติงาน

สรุปผลการประมาณราคาก่อสร้าง

ส่วนราชการ ( กองช่าง ) งานประมาณราคา องค์การบริหารส่วนตำบลศรีราษฎร์  
 ( กองช่าง ) งานประมาณราคา องค์การบริหารส่วนตำบลศรีราษฎร์  
 ปรับพื้นที่สนามกลางหมู่บ้าน ขนาด 12,243 ตารางเมตร พร้อมป้ายโครงการ 1 ป้าย  
 เจ้าของโครงการ ประมาณราคา โดย คณะกรรมการกำหนดราคากลาง  
 สถานที่ก่อสร้าง องค์การบริหารส่วนตำบลศรีราษฎร์ อำเภอพบพระ จังหวัดตาก  
 บ้านป่าคา หมู่ที่ 4 ตำบลศรีราษฎร์ อำเภอพบพระ จังหวัดตาก  
 ประมาณการเมื่อวันที่ 24 ธันวาคม 2562 เลขที่แบบ อบต.คร. 005/2563 ระยะเวลาก่อสร้าง 75 วัน

ลำดับที่	รายการ	จำนวนเงิน	Factor F	รวมค่าปีก่อนสร้าง	หมายเหตุ
1	รวมค่าวัสดุและค่าแรงหมวดงานก่อสร้าง ( งานอาคาร )	68,523.72	1.3074	89,587.91	ค่า Factor F คิดจาก
	รวมค่าวัสดุและค่าแรงหมวดงานก่อสร้าง ( งานทาง )	443,828.00	1.3624	604,671.27	
2	รวมค่างานครุภัณฑ์จัดซื้อหรือสั่งซื้อและระบบ โสตทัศนศึกษา	-	-	-	เงินล่วงหน้าจ่าย 0 %
3	รวมค่าใช้จ่ายพิเศษตามข้อกำหนดและเงื่อนไข	-	-	-	เงินประกันผลงานหัก 0 %
	รวมค่าก่อสร้างและค่าครุภัณฑ์			694,259.18	ดอกเบี้ยเงินกู้ 6 %
	คิดเป็นค่าก่อสร้างรวม			680,000.00	ค่าภาษีมูลค่าเพิ่ม 7 %
-หากแผนแปลพิมพ์มาพร้อม-					

( เห็นชอบ )

( นายวิชาญวิทย์ จิตชัยเจริญกุล )

นายวิชาญวิทย์ จิตชัยเจริญกุล

( เห็นชอบ )

( นายบุญรอด กิตติยังกุล )

เจ้าพนักงานป้องกันและบรรเทาสาธารณภัย

( เห็นชอบ ) จ.อ. ....

( สนิท ตางงษ์ )

ปลัดองค์การบริหารส่วนตำบล

( อนุมัติ ) .....

( นายชานน โขติพัฒน์ )

นายกองค์การบริหารส่วนตำบลศรีราษฎร์

ใบประมาณราคาากลางค่าก่อสร้าง

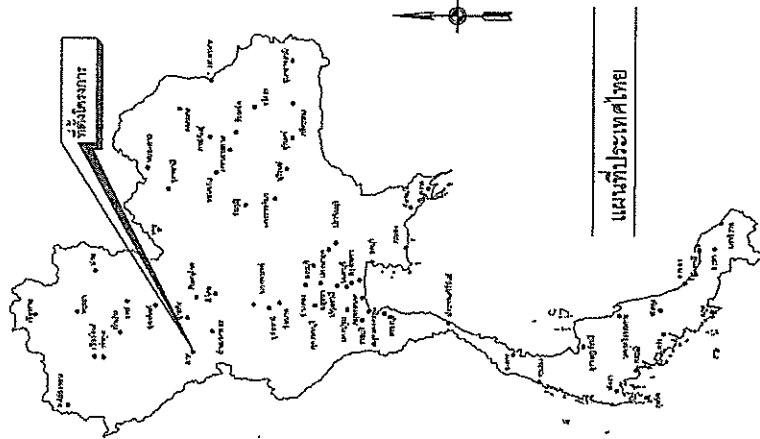
โครงการ      ปรับปรุงพื้นที่สนามกลางหมู่บ้าน ขนาด 12,243 ตารางเมตร พร้อมป้ายโครงการ 1 บ้าย      หน่วยงาน      องค์การบริหารส่วนตำบลศรีราชาบุรี

สถานที่ก่อสร้าง      บ้านป่าคา หมู่ที่ 4 ตำบลศรีราชาบุรี อำเภอพบพระ จังหวัดตาก

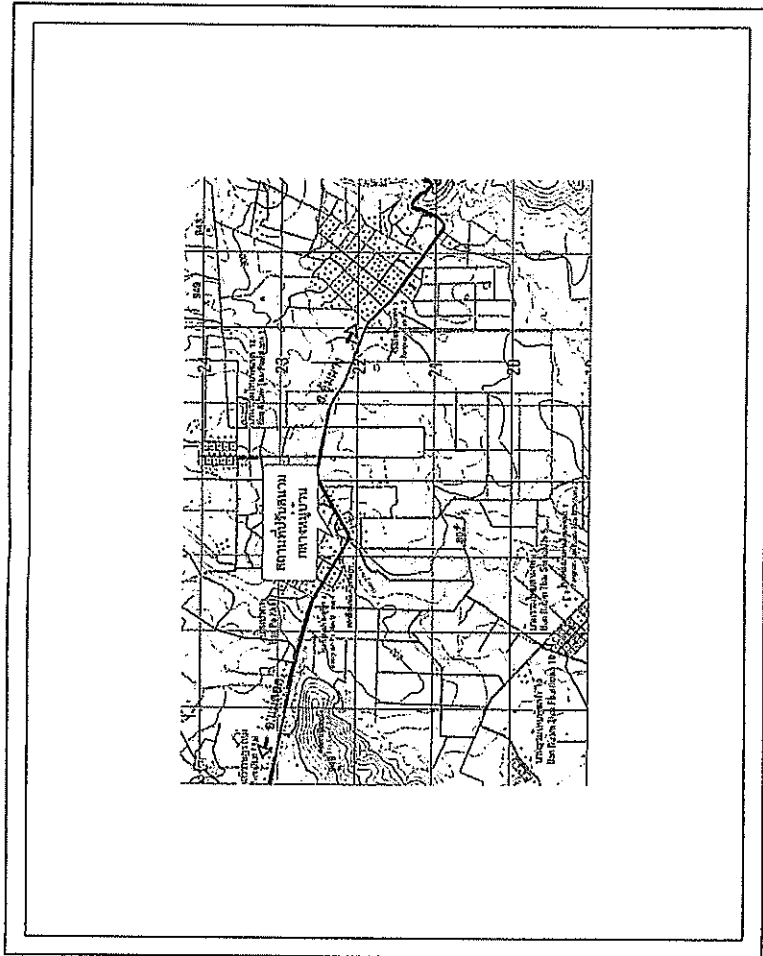
ประมาณการเมื่อวันที่ 24 ธันวาคม 2562      ประมาณราคาโดย คณะกรรมการกำหนดราคาากลาง      เลขที่แบบ อบต.คร. 005/2563

ลำดับ ที่	รายการ	จำนวน	หน่วย	วัสดุก่อสร้าง		แรงงาน		รวมค่าวัสดุ ค่าแรงงาน	หมายเหตุ
				ราคา/หน่วย	จำนวนเงิน	ค่าแรง/หน่วย	จำนวนเงิน		
1	งานปรับพื้นที่								
	1.1 ดินซุด	1,750.00	ลบ.ม.	28.70	50,225.00	-	-	50,225.00	
	1.2 ดินถม	1,628.00	ลบ.ม.	11.24	18,298.72	-	-	18,298.72	
	รวมค่าวัสดุ+ค่าแรงงาน ( งานอาคาร )				68,523.72	-	-	68,523.72	
	1.1 ดินลูกรัง	2,882.00	ลบ.ม.	154.00	443,828.00	-	-	443,828.00	
	รวมค่าวัสดุ+ค่าแรงงาน				443,828.00	-	-	443,828.00	

องค์การบริหารส่วนตำบลศรีราชา  
 กรมส่งเสริมการปกครองท้องถิ่น กระทรวงมหาดไทย  
 ปรับพื้นที่สนามกลางหมู่บ้าน บ้านป่าคา หมู่ที่ 4 ต.ศรีราชา อ.พนาฯ จ.ตาก  
 พื้นที่ 12,243 ตารางเมตร



- สัญลักษณ์
- การลงมติ (ตารางเมตร)
- การเลือกตั้ง (ตามเขตเลือกตั้ง)
- แม่น้ำ, ลำคลอง
- แหล่งน้ำ, ฝาย
- ภูเขา
- ร.ก. สุขา, ไร่
- ที่ตั้ง, จำนวน, ไร่



ออกแบบ/ตรวจสอบ/รับรอง  
 (นายเสกิต เกียรติวิจิตร)  
 วิศวกรโครงสร้าง (สย.๒๕๓๗)

องค์การบริหารส่วนตำบลศรีราชา


นาย	นายเสกิต เกียรติวิจิตร	นาย	นายเสกิต เกียรติวิจิตร
นายก อบต.	นายเสกิต เกียรติวิจิตร	นายก อบต.	นายเสกิต เกียรติวิจิตร
รองนายก อบต.	นายเสกิต เกียรติวิจิตร	รองนายก อบต.	นายเสกิต เกียรติวิจิตร
เลขานุการ	นายเสกิต เกียรติวิจิตร	เลขานุการ	นายเสกิต เกียรติวิจิตร
เลขที่	1	เลขที่	1

แผนที่ผังเขต  
 ตารางเลขพื้นที่

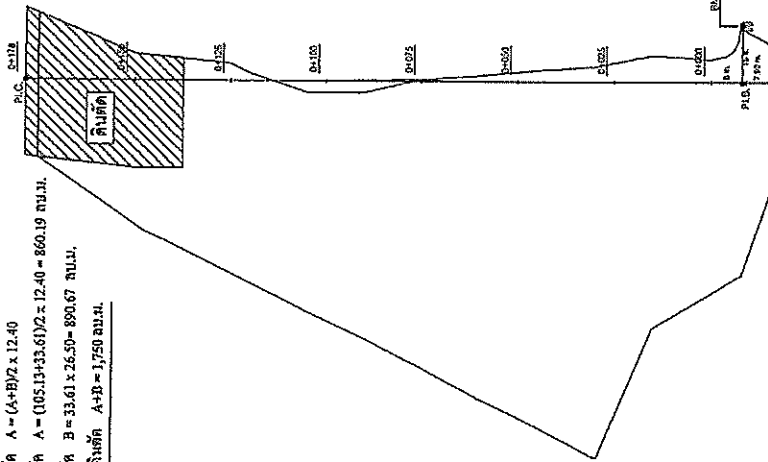
4742 B	4742 B	4842 B
4741 IV	4741 I	4841 IV
4741 H	4741 B	4841 B



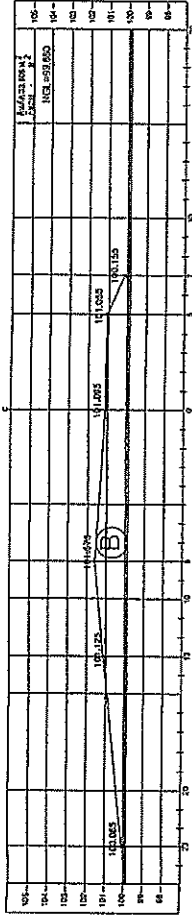
รูปแสดงการปรับระดับ (Elev. 0+00 - 0+70)



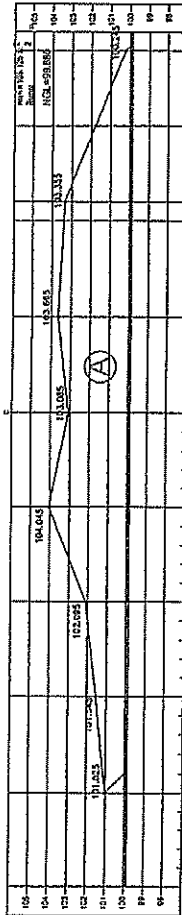
ลึบตัด  $A = (A+B)/2 \times 12.40$   
 หักตัด  $A = (105.13+33.61)/2 \times 12.40 = 860.19$  ลบ.ม.  
 หักตัด  $B = 33.61 \times 26.50 = 890.67$  ลบ.ม.  
 ปริมาตรลึบตัด  $A+B = 1,750.86$  ลบ.ม.



รูปแสดงการปรับระดับ (Elev. 0+100)

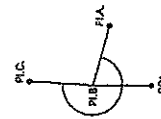
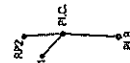


รูปแสดงการปรับระดับ (Elev. 0+180)



P.I.C. 2.00 ม. หักตัดใหม่  
 P.P.2 7.15 ม. เว้งโค้งเดิม  
 P.L.B. 16.00 ม.

P.L.B. 7.00 ม. หัก  
 P.L.A. 00'-00"00" ขึ้นอยู่ที่เดิม  
 P.I.C. 255'-35'-35" TPC 18.00 ม.



B.M. บนระดับน้ำทะเล. ความสูงปรับ 100.000 ม.  
 หักตัด. หักตัดที่ความสูงปรับ 15.00 ม.

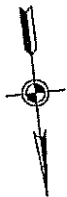
ออกแบบ/ตรวจสอบ/รับรอง  
 (นายสถิต เกียรติศิริวิ)  
 วิศวกรโครงสร้าง (ตย.๒๕๓๗)



องค์การบริหารส่วนตำบลวิภาวดี

ชื่อ	นายสถิต เกียรติศิริวิ	ตำแหน่ง	วิศวกรโครงสร้าง
ใบอนุญาต	101.100.100.100	สาขาวิชา	วิศวกรรมโยธา
สถานที่ปฏิบัติงาน	ตำบลวิภาวดี	ชื่อโครงการ	ปรับปรุงถนน
วันที่ปฏิบัติงาน	๒๕๖๕	ชื่อสัญญา	ปรับปรุงถนน
ชื่อโครงการ	ปรับปรุงถนน	ชื่อสัญญา	ปรับปรุงถนน
วันที่ปฏิบัติงาน	๒๕๖๕	ชื่อสัญญา	ปรับปรุงถนน
ชื่อโครงการ	ปรับปรุงถนน	ชื่อสัญญา	ปรับปรุงถนน
วันที่ปฏิบัติงาน	๒๕๖๕	ชื่อสัญญา	ปรับปรุงถนน



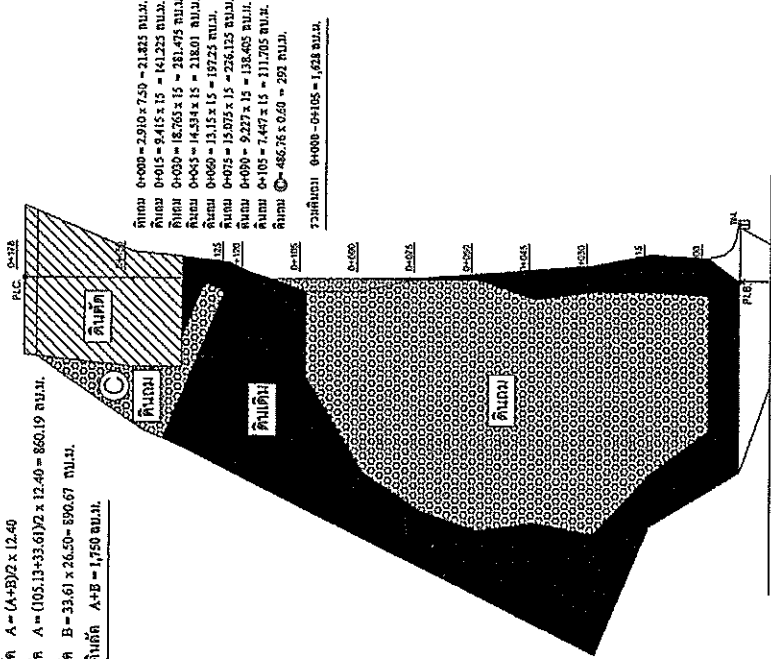


ที่ดินตัด A = (4+3) x 12.40

ที่ดินตัด B = (0.13+33.61) x 12.40 = 860.19 ลบ.ม.

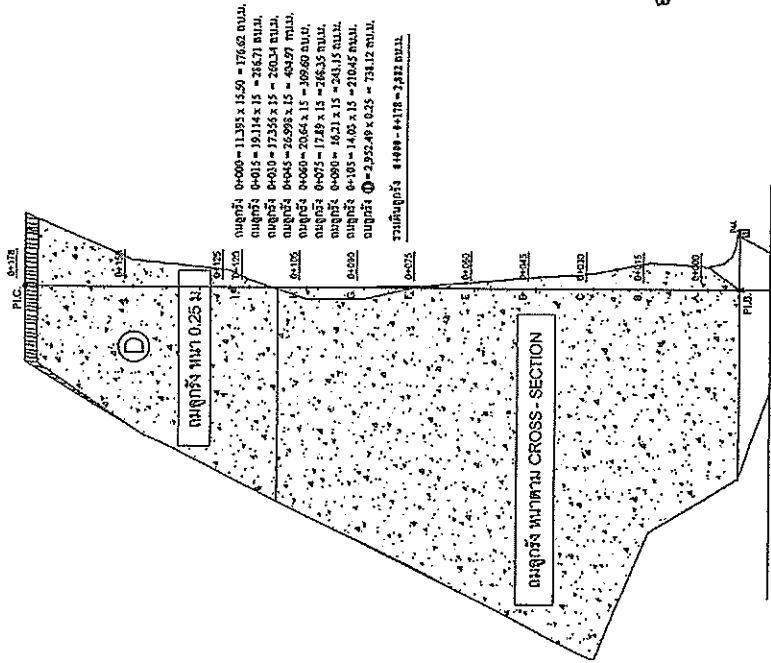
ที่ดินตัด C = 33.61 x 26.50 = 890.67 ลบ.ม.

รวมที่ดิน A+B = 1,750 ลบ.ม.



ที่ดินตัด 0+000 = 2,910 x 7.50 = 21,825 ลบ.ม.  
 0+015 = 8,415 x 15 = 126,225 ลบ.ม.  
 0+030 = 18,765 x 15 = 281,475 ลบ.ม.  
 0+045 = 14,534 x 15 = 218,010 ลบ.ม.  
 0+060 = 13,315 x 15 = 199,725 ลบ.ม.  
 0+075 = 15,975 x 15 = 239,625 ลบ.ม.  
 0+090 = 9,273 x 15 = 139,095 ลบ.ม.  
 0+105 = 7,447 x 15 = 111,705 ลบ.ม.  
 รวมที่ดิน 486,78 x 0.60 = 292 ลบ.ม.


รวมที่ดิน 0+000-0+105 = 1,628 ลบ.ม.



ที่ดินตัด 0+000 = 11,395 x 15.50 = 176,622.5 ลบ.ม.  
 0+015 = 19,114 x 15 = 286,710 ลบ.ม.  
 0+030 = 72,555 x 15 = 1,088,325 ลบ.ม.  
 0+045 = 26,095 x 15 = 391,425 ลบ.ม.  
 0+060 = 20,644 x 15 = 309,660 ลบ.ม.  
 0+075 = 17,219 x 15 = 258,285 ลบ.ม.  
 0+090 = 16,211 x 15 = 243,165 ลบ.ม.  
 0+105 = 14,063 x 15 = 210,945 ลบ.ม.  
 รวมที่ดิน 2,392,49 x 0.25 = 598,122.5 ลบ.ม.

รวมที่ดิน 0+000-0+105 = 2,392.5 ลบ.ม.

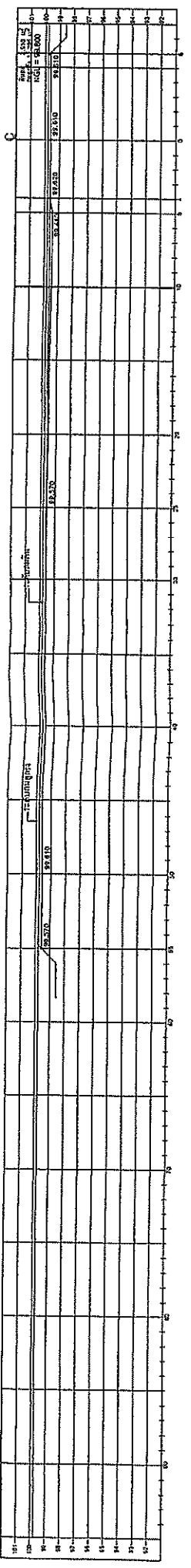
ออกแบบ/ตรวจสอบ/รับรอง  
 (นายสมิทธิ์ เกียรติศิริ)  
 วิศวกรโครงสร้าง (ส.บ.จ.๒๕๕๗)



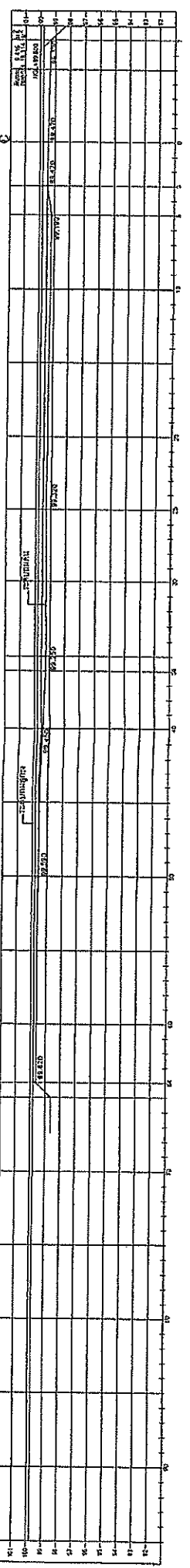
องค์การบริหารส่วนตำบลศรีราชาบุรี

ชื่อโครงการ	ชื่อผู้จัดทำ	ตำแหน่ง	ตำแหน่ง
ปรับปรุงถนน	Week	นายสมิทธิ์ เกียรติศิริ	นายสมิทธิ์ เกียรติศิริ
พื้นที่ศึกษา	ผู้ตรวจสอบ	นายสมิทธิ์ เกียรติศิริ	นายสมิทธิ์ เกียรติศิริ
จำนวนพื้นที่ 4 กิโลเมตร 2.5 กิโลเมตร	ผู้ตรวจสอบ	นายสมิทธิ์ เกียรติศิริ	นายสมิทธิ์ เกียรติศิริ
แบบแปลน/ค่า/พื้นที่/แบบ/แบบ/แบบ	ผู้ตรวจสอบ	นายสมิทธิ์ เกียรติศิริ	นายสมิทธิ์ เกียรติศิริ
STAD-000 1:500 0-170	ผู้ตรวจสอบ	นายสมิทธิ์ เกียรติศิริ	นายสมิทธิ์ เกียรติศิริ
วันที่พิมพ์	วันที่	วันที่	วันที่
01/01/2558	01/01/2558	01/01/2558	01/01/2558

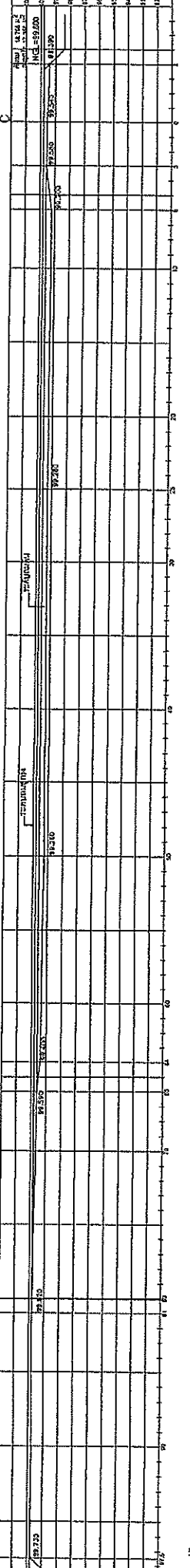
ปลัดขานทาง (STA. 0+000)



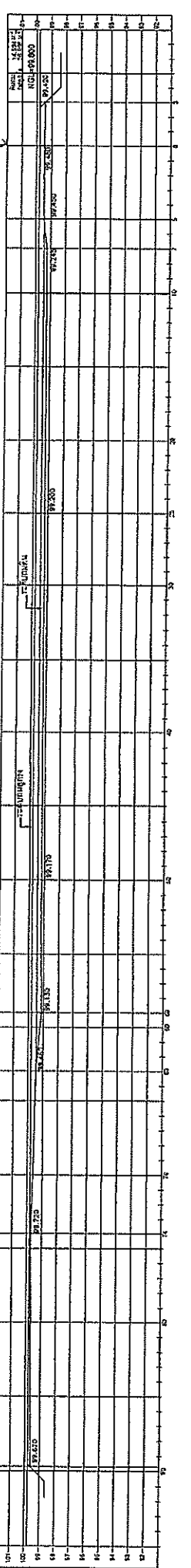
ปลัดขานทาง (STA. 0+010)



ปลัดขานทาง (STA. 0+020)



ปลัดขานทาง (STA. 0+040)



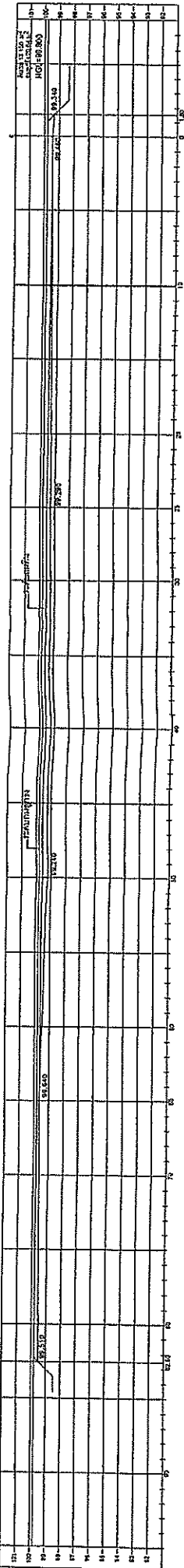
ออกแบบ/ตรวจสอบ/รับรอง  
(นายสถิต เกียรติวี)  
วิศวกรโครงสร้าง (รย.๖๖๔๗๘)

**องค์การบริหารส่วนตำบลศรีราษฎร์**

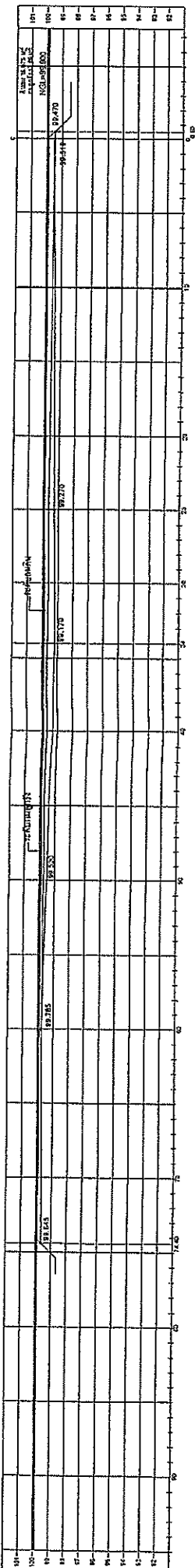
สำนักงาน

<p>รูปถ่าย</p> <p>นายสถิต เกียรติวี</p> <p>นายสมชาย เกียรติวี</p> <p>นายสมชาย เกียรติวี</p> <p>นายสมชาย เกียรติวี</p> <p>นายสมชาย เกียรติวี</p> <p>นายสมชาย เกียรติวี</p> <p>นายสมชาย เกียรติวี</p>	<p>วันที่ ๔</p> <p>หน้า ๔</p> <p>หน้า ๔</p> <p>หน้า ๔</p> <p>หน้า ๔</p> <p>หน้า ๔</p> <p>หน้า ๔</p>
---	---

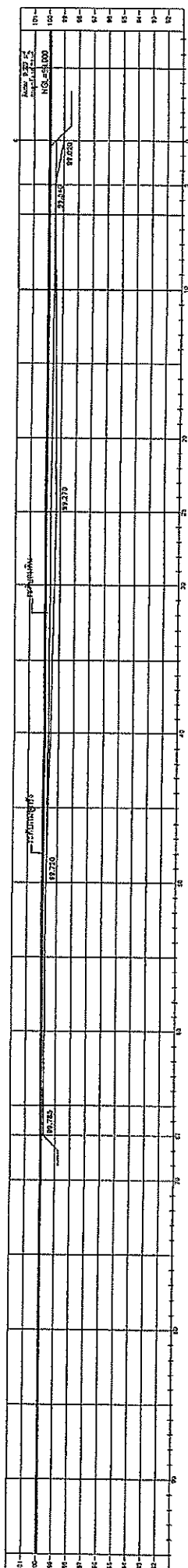
พื้นที่การจราจร (STA. 0+000)



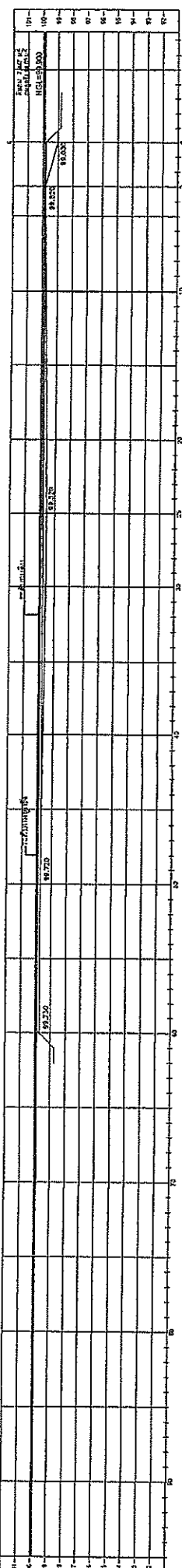
พื้นที่การจราจร (STA. 0+075)



พื้นที่การจราจร (STA. 0+100)



พื้นที่การจราจร (STA. 0+100)



ถอดแบบ/ตรวจสอบ/รับรอง

(นายสถิต เกียรติศิริวิ)  
วิศวกรโครงสร้าง (ต.บ.๒๕๓๗)



องค์การบริหารส่วนตำบลศิรีราษฎร์

ชื่อ	นายสถิต เกียรติศิริวิ	ตำแหน่ง	วิศวกรโครงสร้าง
ชื่อตำแหน่ง	นายสถิต เกียรติศิริวิ	ตำแหน่ง	วิศวกรโครงสร้าง
ชื่อตำแหน่ง	นายสถิต เกียรติศิริวิ	ตำแหน่ง	วิศวกรโครงสร้าง
ชื่อตำแหน่ง	นายสถิต เกียรติศิริวิ	ตำแหน่ง	วิศวกรโครงสร้าง
ชื่อตำแหน่ง	นายสถิต เกียรติศิริวิ	ตำแหน่ง	วิศวกรโครงสร้าง